

ZAKŁADNIK NR 9

KOPIA Z MAPY  
zasadniczej - ewidencyjnej

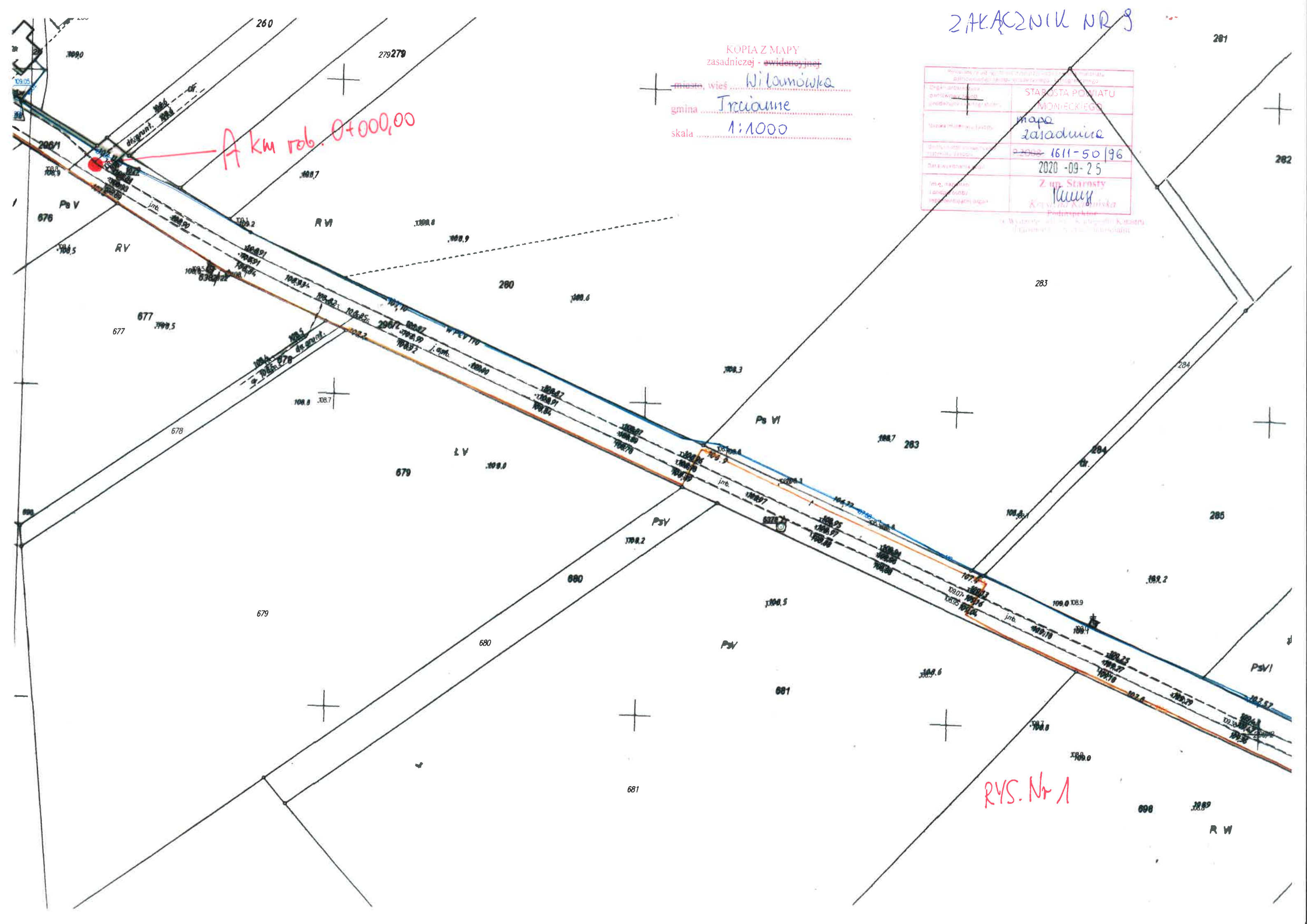
miasto, wieś Wilanówka  
gmina Trzcianne  
skala 1:1000

Organizacja i wykonanie:	STAROSTA POWIATU MONIECKIEGO
Skala i rodzaj mapy:	mapa zasadnicza
Data wydania mapy:	2002-1611-50/96
Data aktualizacji:	2020-09-25
Imię, nazwisko i podpis osoby odpowiedzialnej:	Z up. Starosta <u>Kucy</u> Krzysztof Kucyński Podinspektor

Wydział Geodezji i Kartografii  
ul. Główna 1, 25-100 Trzcianne

A km rob. 0+000,00

RYS. Nr 1



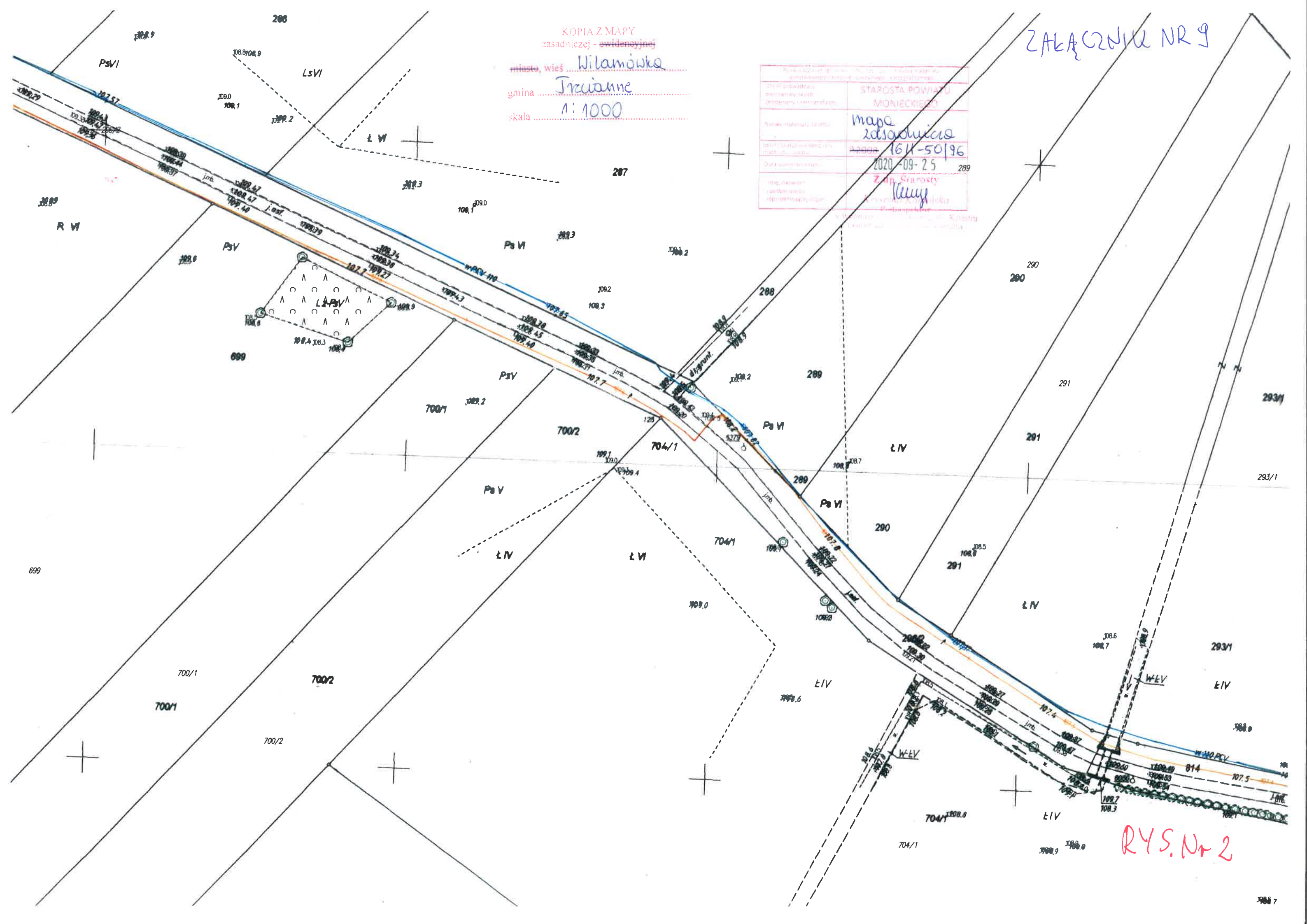


KOPIA Z MAPY  
zasadniczej - ewidencyjnej

miasto, wieś Wilamówka  
gmina Trzcianna  
skala 1:1000

ZALĄCZNIK NR 9

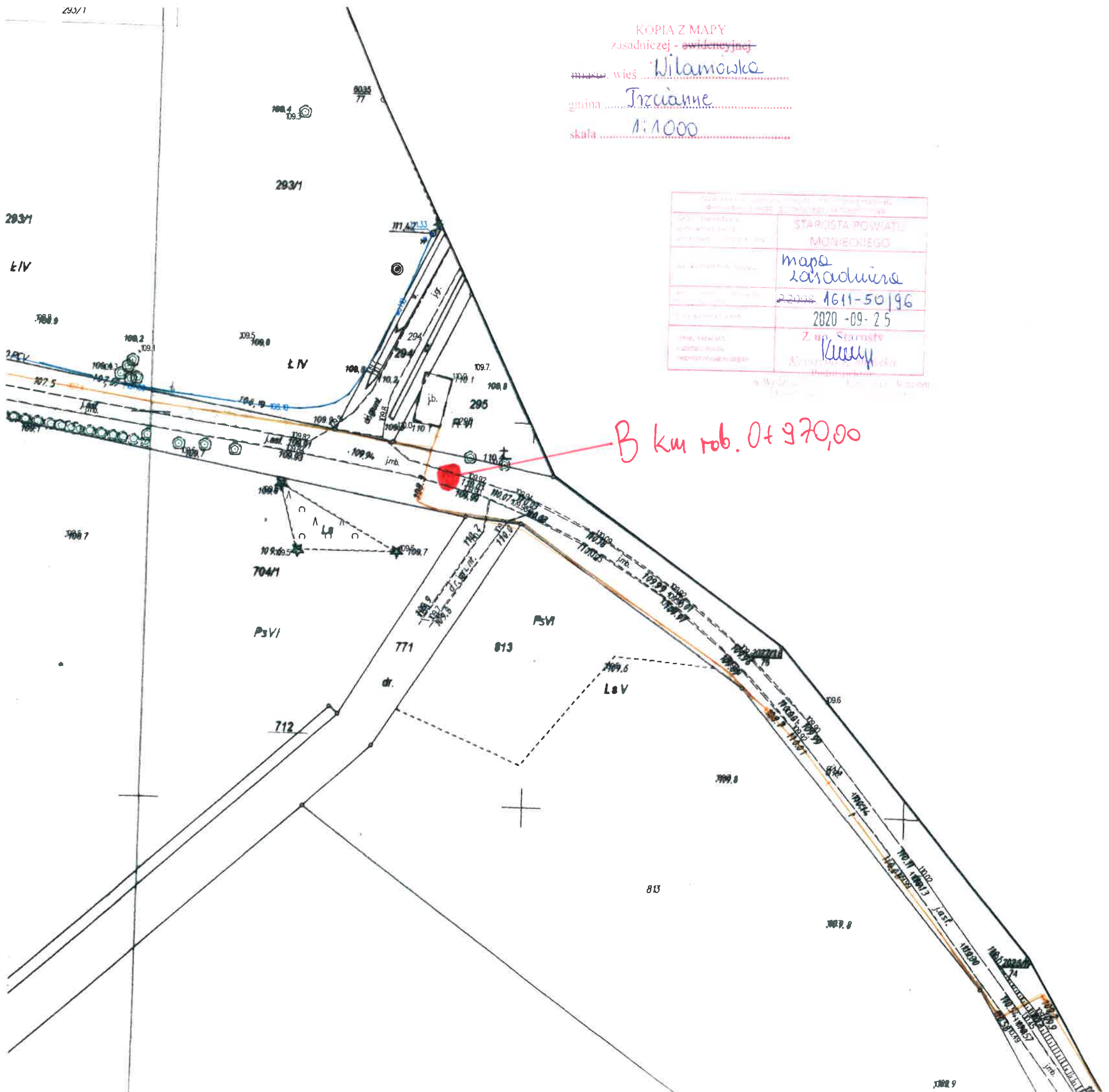
Stanowisko (nazwa, adres, kod pocztowy)	STAROSTA POWIATU MONIECKIEGO
Opis przedmiotu (nazwa, adres, kod pocztowy)	Mapa zasadnicza
Nazwa i adres (nazwa, adres, kod pocztowy)	1611-50/96
Data wydania mapy	2020-09-25
Opis mapy (nazwa, adres, kod pocztowy)	Zap. Starosty Kucy



RYS. Nr 2

KOPIA Z MAPY  
zasadniczej - ewidencyjnej  
wieś: Wilamowice  
gmina: Trocinne  
skala: 1:1000

Urząd Miejski w Trocinie	
STAROSTA POWIATU MONIECHESKO	
mapa zasadnicza	
22003 1611-50196	
2020-09-25	
Z up. Starosty	
Krzysztof Sullma	



B km rob. 0+970,00

- LEGENDA:
- - A PLANOWANY POZĄTEK REMONTOWA NEGO ODCINKA DRUGI
  - - B PLANOWANY KONIEC REMONTOWA NEGO ODCINKA DRUGI

Sporządził:  
**Kierownik Referatu  
Gospodarki Komunalnej i Ochrony Środowiska**  
*[Signature]*  
**Krzysztof Piotr Sullma**  
Trocinne, 25.09.2020r.