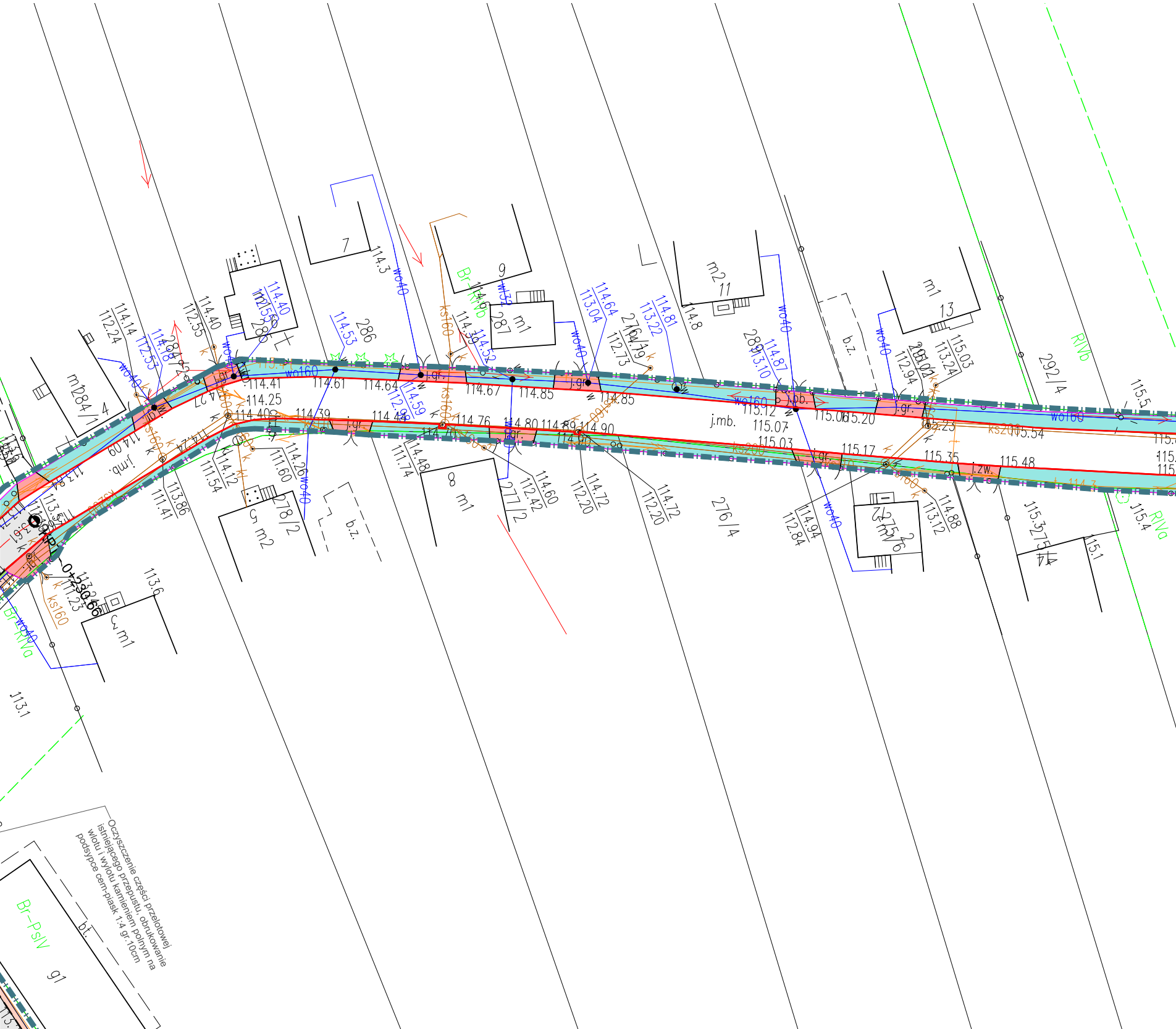

Oczyszczenie części przelotowej istniejącego przepustu, obrukowanie wlotu i wylotu kamieniem polnym na podsypce cem-piask 1:4 gr.10cm

7
9
m1
287
286
285
284/1
4
m1
m2
11
13
m1
292/4
276/4
277/2
278/2
276/6
8
m1
m2
m1
g1
b.z.
b.t.
j.mb.
j.gr.
j.pb.
j.zw.
wo160
wo40
wz32
ks160
ks200
k
w
Br-RIVb
Br-RIVa
Br-PsIV
RIVb
RIVa
0+230.66
114.41
114.25
114.40
114.61
114.64
114.67
114.85
114.85
114.39
114.44
114.76
114.70
114.80
114.89
114.90
115.12
115.07
115.03
115.06
115.20
115.23
115.54
115.17
115.35
115.48
114.3
114.8
113.6
113.1
115.5
115.4
115.1

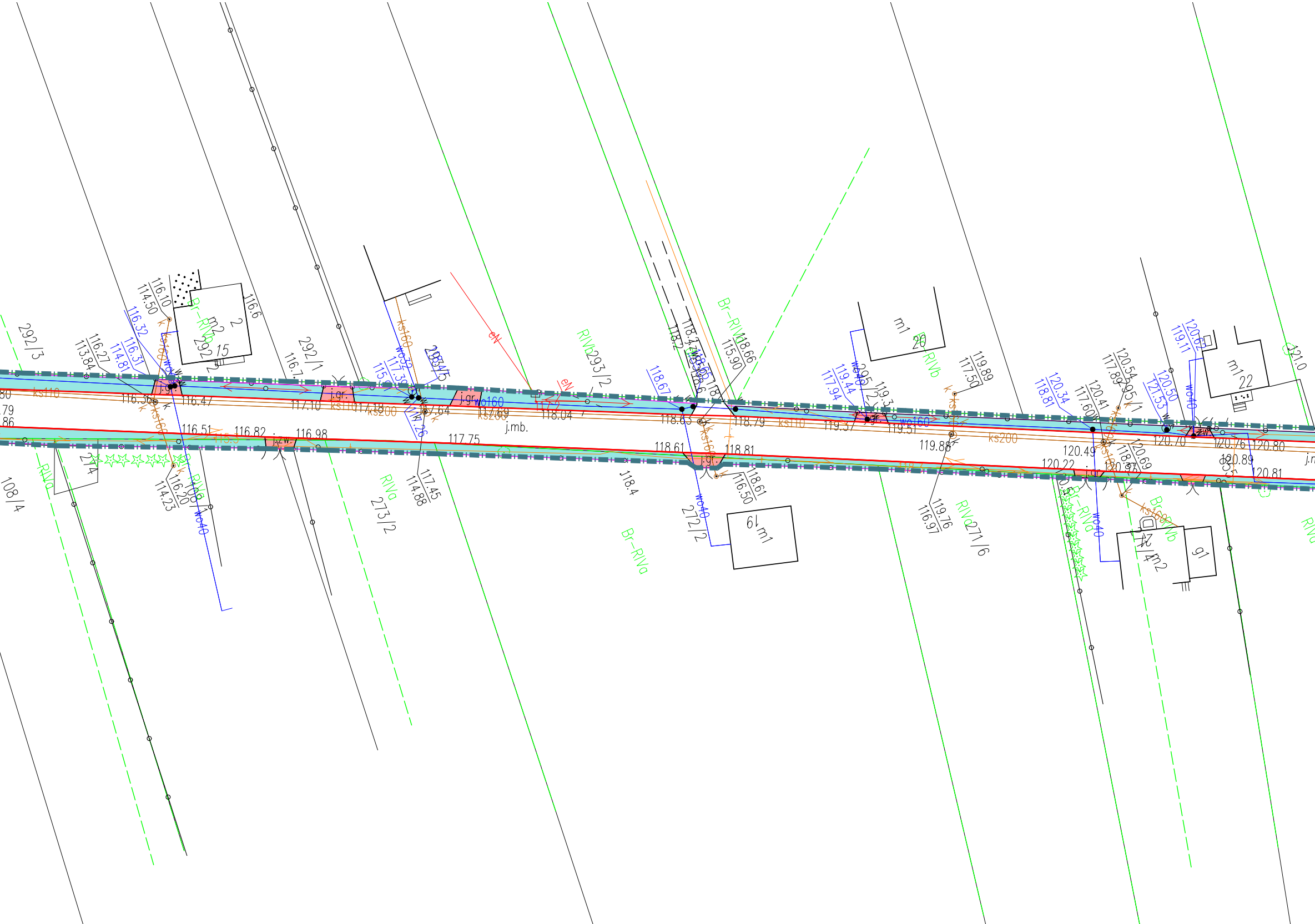
292/3
292/1
292/2
15
m2
2
116.6
116.10
114.50
116.32
116.31
114.81
116.27
113.84
116.7
116.36
116.47
116.51
116.82
116.98
ks110
ks160
ks200
wo40
wo160
wo32
j.gr.
j.zw.
117.10
117.64
117.75
117.30
117.45
114.88
116.20
114.23
274
108/4
RIVa
RIVb
Br-RIVa
Br-RIVb
273/2
293/5
293/2
eN
118.04
j.mb.
118.4
118.67
118.63
118.61
118.81
118.66
115.90
118.61
116.50
272/2
m1
19
20
119.44
117.94
295/2
119.37
119.51
119.89
117.50
119.88
119.76
116.97
271/6
120.34
118.81
120.41
117.60
120.54
117.89
295/1
120.50
121.53
120.67
119.11
120.49
120.22
120.37
120.69
120.70
120.76
120.80
120.81
120.89
m1
22
271/4
m2
g1
121.0

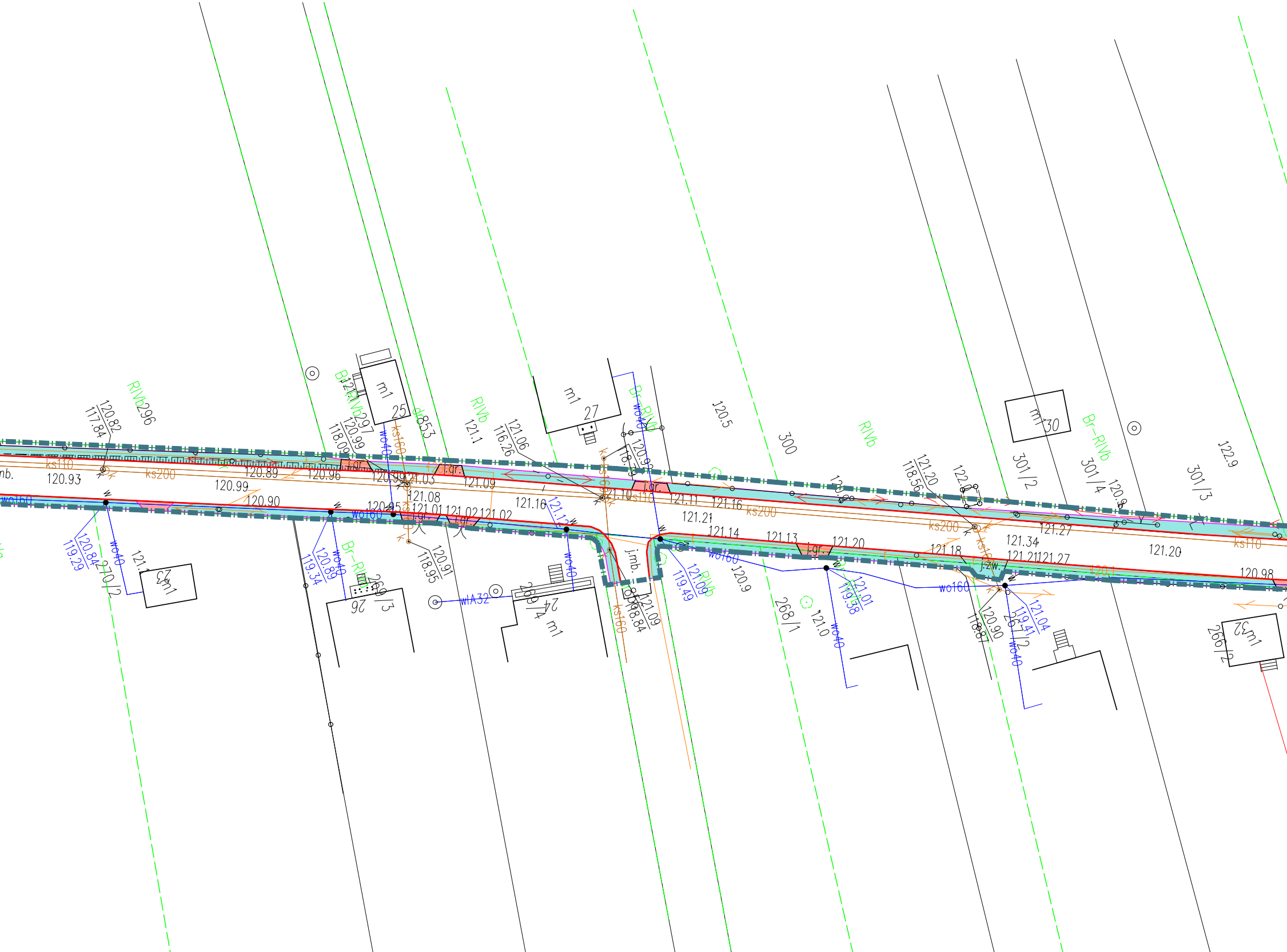
RIVb296
120.82
117.84
B-RIVb297
120.99
118.09
m1
25
ks160
wo40
dr853
RIVb
121.1
121.06
116.26
m1
27
Br-RIVb
wo40
120.92
118.93
120.5
300
RIVb
121.20
118.56
122.0
m1
30
301/2
Br-RIVb
301/4
120.9
122.9
301/3
ks110
ks200
120.93
120.89
120.96
120.99
121.03
121.09
120.90
120.95
121.08
121.01
121.02
121.02
121.16
121.12
121.10
ks110
121.11
121.16
121.21
ks200
121.14
121.13
121.20
121.18
121.34
121.21
121.27
121.27
121.20
ks110
ks200
120.98
j.gr.
j.gr.
j.gr.
j.gr.
j.gr.
j.gr.
j.zw.
wo160
wo160
wo160
120.84
119.29
wo40
270/2
121.1
m1
120.89
119.34
wo40
Br-RIVb
269/3
26
120.91
118.95
wIA32
269/4
24
m1
wo40
j.mb.
121.09
118.84
ks160
121.09
119.49
RIVb
120.9
268/1
121.0
wo40
121.01
119.38
120.90
118.87
121.04
119.41
267/2
wo40
266/2
m1



RIVb
Br-RIVb
Br-RIVa
RIVa
b.z.
wo40
wo160
ks160
ks200
j.gr.
j.mb.
m1
m2
302
303/1
303/2
304/1
305/1
306/4
306/1
262/1
262/2
262/5
261/10
261/1
264/2
265/4
265/6
118/4
118/5
33
35
41
42
43
121.9
121.7
120.91
119.18
120.85
118.58
120.85
119.20
120.82
120.74
120.95
120.75
120.76
120.54
120.50
120.43
118.63
120.43
119.10
121.02
119.05
120.62
118.64
120.45
118.10
120.34
120.29
118.59
120.43
118.68
120.26
120.24
120.09
118.06
120.21
117.91
120.17
120.31
120.15
120.04
120.07
119.81
117.22
119.88
117.74
119.6
119.89
119.87
119.87
119.83
119.81
119.74
119.80
119.60
116.93
119.71
119.72
119.61
119.62
119.55
119.65
117.08
119.56
119.63
119.21
116.76
118.8
120.1
119.75

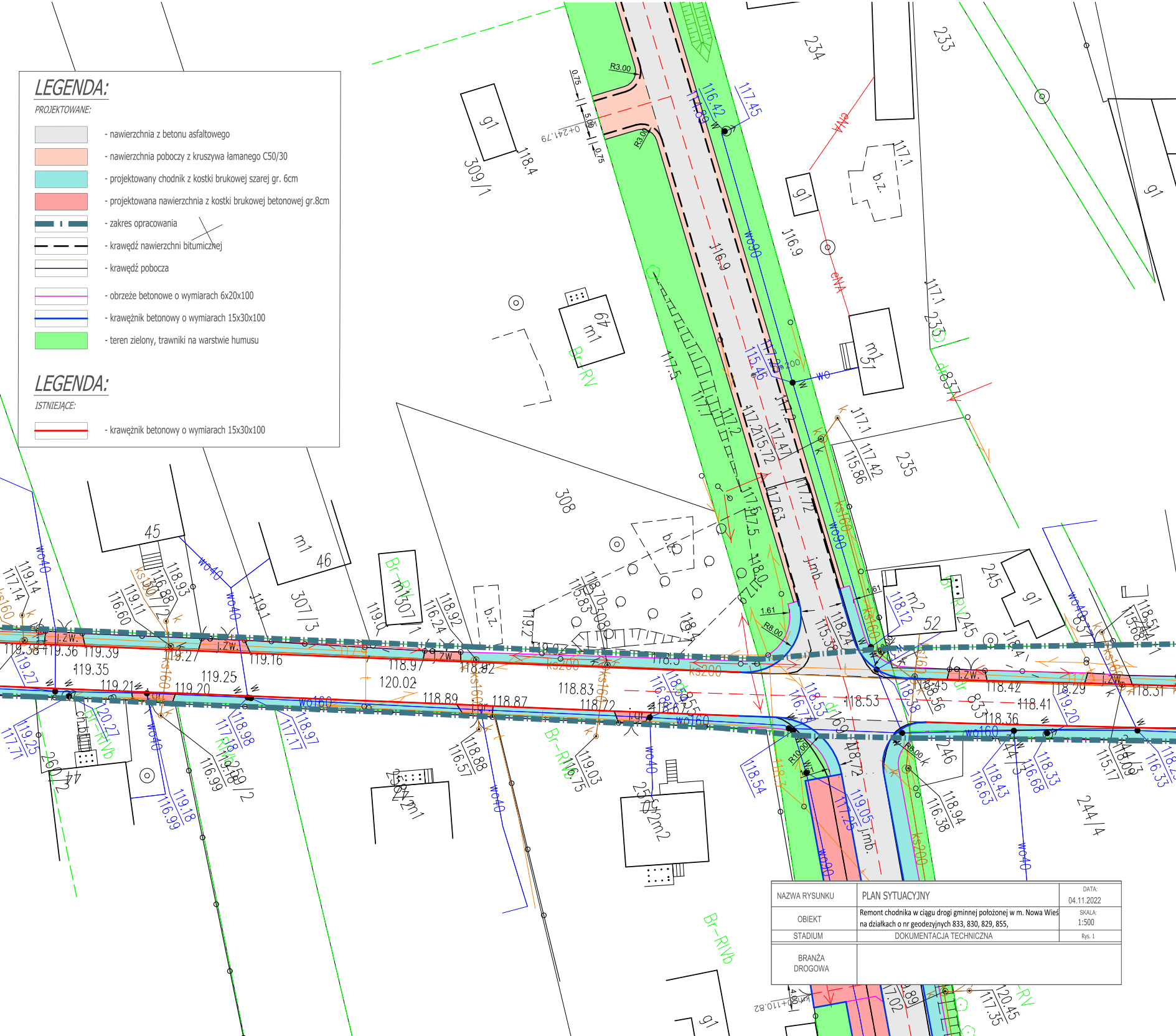
R3.00
0.75
5.00
0+241.79
R8.00
R10.00
1.61
0+110.82
4.00
309/1
308
307/3
307/1
235
234
233
245
244/4
246
45
46
49
51
52
g1
m1
m2
b.z.
Br-RV
Br-RWb
wo90
wo40
wo160
ks160
ks200
eNN
dn
jmb.
k
w
gr.
z.w.
118.4
116.9
117.1
117.5
117.2
118.0
118.53
118.42
118.41
118.36
118.29
118.31
118.89
118.87
118.83
118.72
118.97
118.92
119.16
119.20
119.21
119.25
119.27
119.35
119.36
119.38
119.39
120.02
120.45
117.35
117.02

LEGENDA:

PROJEKTOWANE:

⬜	- nawierzchnia z betonu asfaltowego
🟧	- nawierzchnia poboczy z kruszywa łamanego C50/30
🟦	- projektowany chodnik z kostki brukowej szarej gr. 6cm
🟥	- projektowana nawierzchnia z kostki brukowej betonowej gr.8cm
▬ ▪ ▬	- zakres opracowania
━ ━ ━	- krawędź nawierzchni bitumicznej
──	- krawędź pobocza
──	- obrzeże betonowe o wymiarach 6x20x100
──	- krawężnik betonowy o wymiarach 15x30x100
🟩	- teren zielony, trawniki na warstwie humusu

LEGENDA:

ISTNIEJĄCE:

──	- krawężnik betonowy o wymiarach 15x30x100

NAZWA RYSUNKU	PLAN SYTUACYJNY	DATA: 04.11.2022
OBIEKT	Remont chodnika w ciągu drogi gminnej położonej w m. Nowa Wieś na działkach o nr geodezyjnych 833, 830, 829, 855,	SKALA: 1:500
STADIUM	DOKUMENTACJA TECHNICZNA	Rys. 1
BRANŻA DROGOWA		